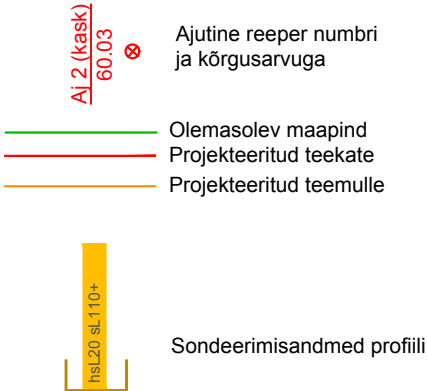


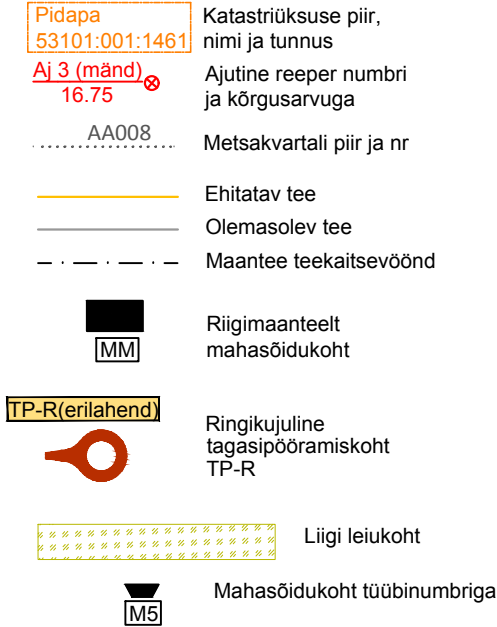
Mv 1:100  
Mh 1:5000


1	Projekteeritud	Ristprofili nr	
2		Katendi tüüp	
3		Teekatte kõrgusarvud tee teljel (m)	48.89 48.15 49.49
4		Teemulde kõrgusarvud tee teljel (m)	48.59 48.85 49.19
5		Parempoolse kraavi põhja kõrgusarvud (m)	
6		Vasakpoolse kraavi põhja kõrgusarvud (m)	
7		Ol. oleva mulde kõrgusarvud teeteljel (m)	
8		Maapinna kõrgusarvud (m)	48.53 48.66 49.21
9		Pikettide vahekaugused (m)	+0 +6
10		Projekteeritud piketaaž	0+00 1+00 2+00
11		Piketi number (looduses)	
12		Sirge ja kõvera pikkus ning raadius tee teljel	
13		Trassiserva kaugus tee teljest (m)	5 5
14		Kraavi siseserva kaugus tee teljest (m)	
15		Sirgestatud trassi plaan	
16		Kraavi siseserva kaugus tee teljest (m)	
17		Trassiserva kaugus tee teljest (m)	5 5
18		Kilometraaž	0.0km 0.1km 0.2km

LEPPEMÄRGID PROFIILIL



LEPPEMÄRGID SIRGESTATUD TRASSI PLAANIL





Reg. nr. 10010206 MTR nr EEG000350  
MATER reg.nr MU 0009-00, MP 0009-00

Aadress: Kivi 3, Abja-Paluoja,  
Viljandi maakond 69402  
Telefon: 53325369  
E-mail: laanekraav@laanekraav.ee

**TÖÖ NR. 24-12**

**OBJEKT:** (Mustmetsa tee, Tagametsa tee, Oja tee) ehitamise projekt  
(asukoht) (Pärnu maakond, Häädemeeste vald, Soometsa küla)

**JOONIS 7:** Oja tee pikiprofiil

Leht: Mõõtkava: Mv 1:5000, Mh 1:100

**Tellija: RMK**

Koostas	J.Jermolovitš	19.06.2025
Juhataja	O. Mengel	19.06.2025